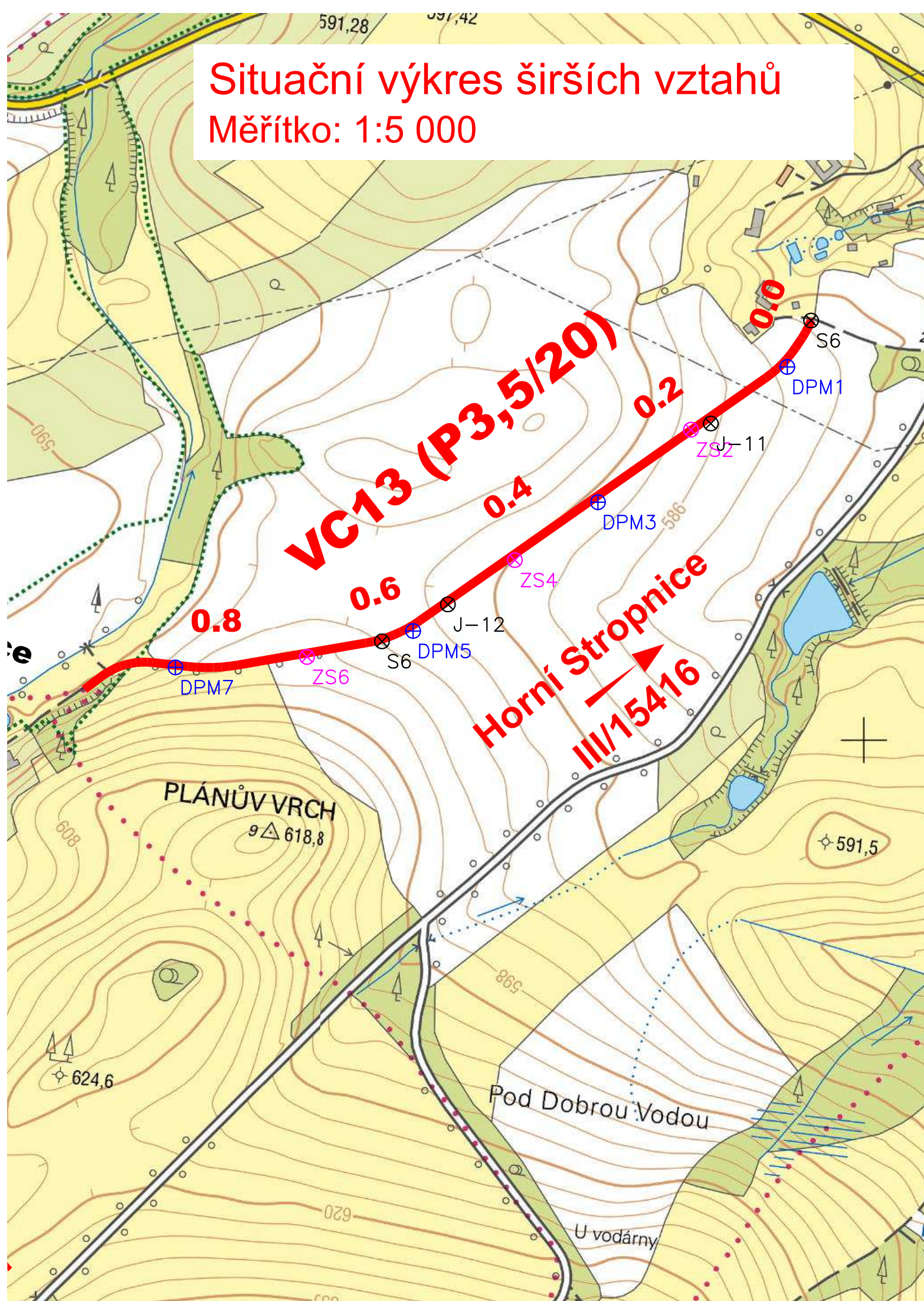


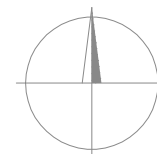
# Situační výkres širších vztahů


## Měřítko: 1:5 000



### VYSVĚTLIVKY

- ⊕ DPM1 STŘEDNÍ DYNAMICKÁ PENETRACE
- ⊗ ZS6 ZRÁŽENÁ SONDA
- ⊗ S6 ARCHIVNÍ SONDA



 <p>Projekce iGEO s.r.o.</p> <p>nám. 28. října 1899/11 Černá Pole, 602 00 Brno e-mail: ivan.poul@igeo.cz web: www.igeo.cz mobil.: 608 022 443</p>	Projekce iGEO s.r.o.		
	Objednatel:	Ing. Jiří Hovorka	
	Název zakázky:	Podrobný geotechnický průzkum Bedřichov	
	Zpracoval:	RNDr. Mgr. Ivan Poul, Ph.D.	Datum:
SITUACE SE ZAKRESLENÍM SOND	Měřítko, formát:	1:5 000 , A3	05/2021
	Účel:		
	DSP		
	Číslo přílohy:		
			1